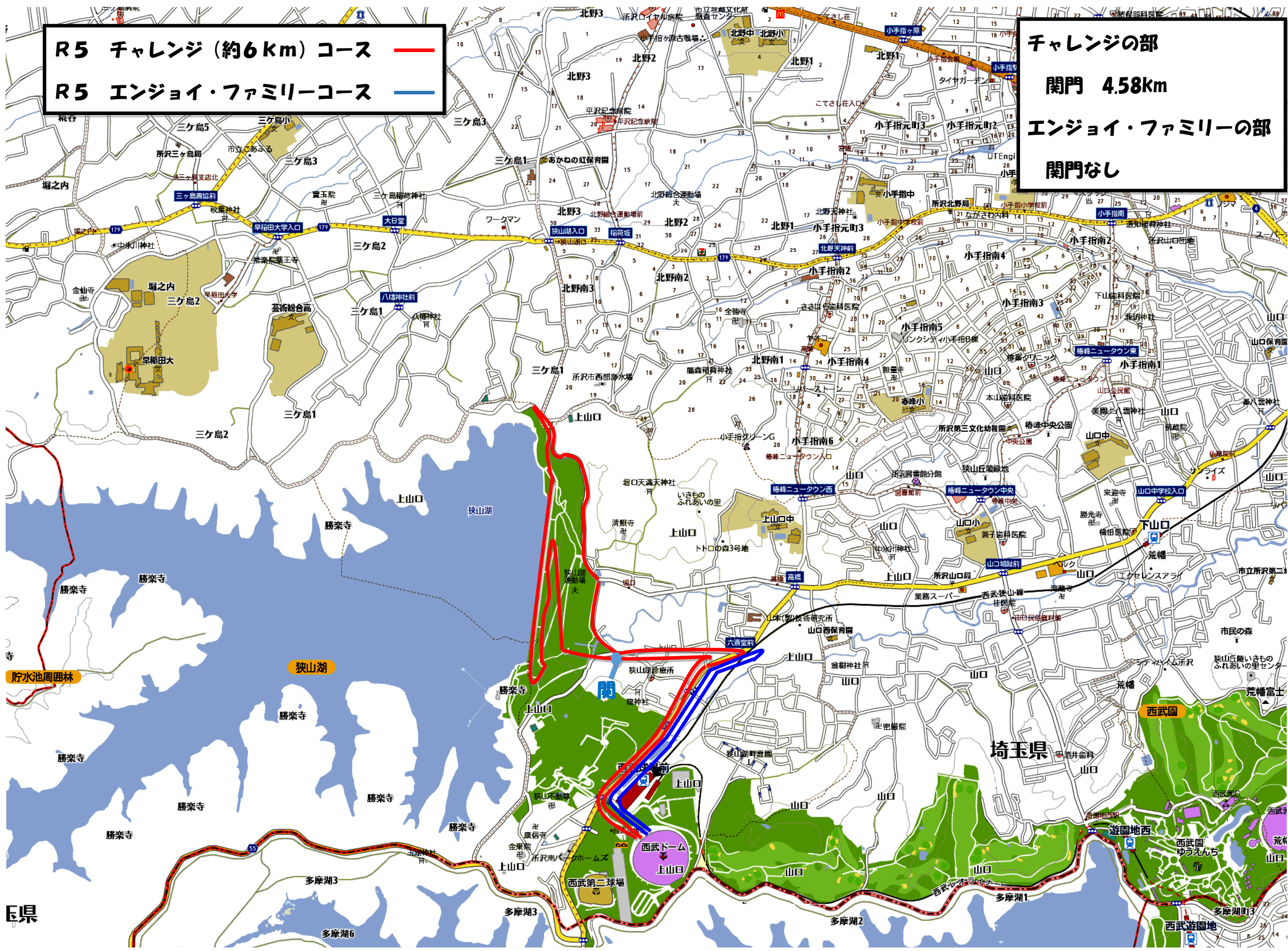


R5 チャレンジ (約6km) コース —
R5 エンジョイ・ファミリーコース —

チャレンジの部
関門 4.58km
エンジョイ・ファミリーの部
関門なし



埼玉県

埼玉県

埼玉県

第34回所沢シティマラソン大会

交通規制図

2023 雨天決行 **12/3** (日)

みなさまのご協力をお願いいたします

主催 所沢市・所沢市教育委員会・所沢市スポーツ協会

● 競技時間中、コース周辺は混雑が予想されます。車両の乗り入れはご遠慮ください。

8時20分～12時30分まで

は、**車両通行禁止**となります。

● 車両通行禁止時間内でも最終ランナーが通過しだい、規制を解除する場合がありますので、警察官または係員の指示に従ってください。

● 定期路線バスは運休及び迂回することがありますのでご了承ください。

- ハーフ
- チャレンジ (約6km)
- エンジョイ (2km)
- ファミリー

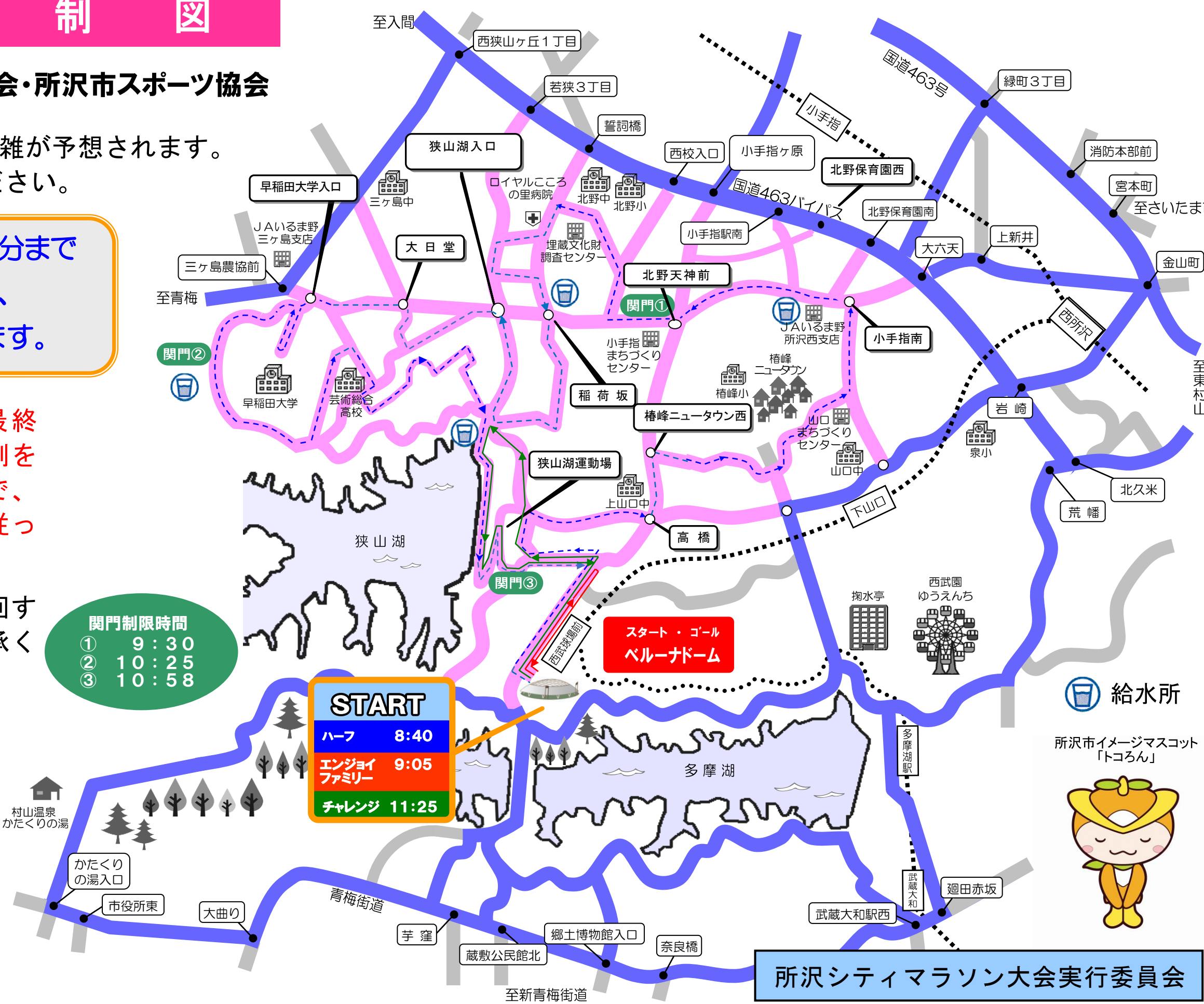
車両通行禁止	
迂回路	

関門制限時間

- ① 9:30
- ② 10:25
- ③ 10:58

START

- ハーフ 8:40
- エンジョイファミリー 9:05
- チャレンジ 11:25



所沢市イメージマスコット「トコロん」

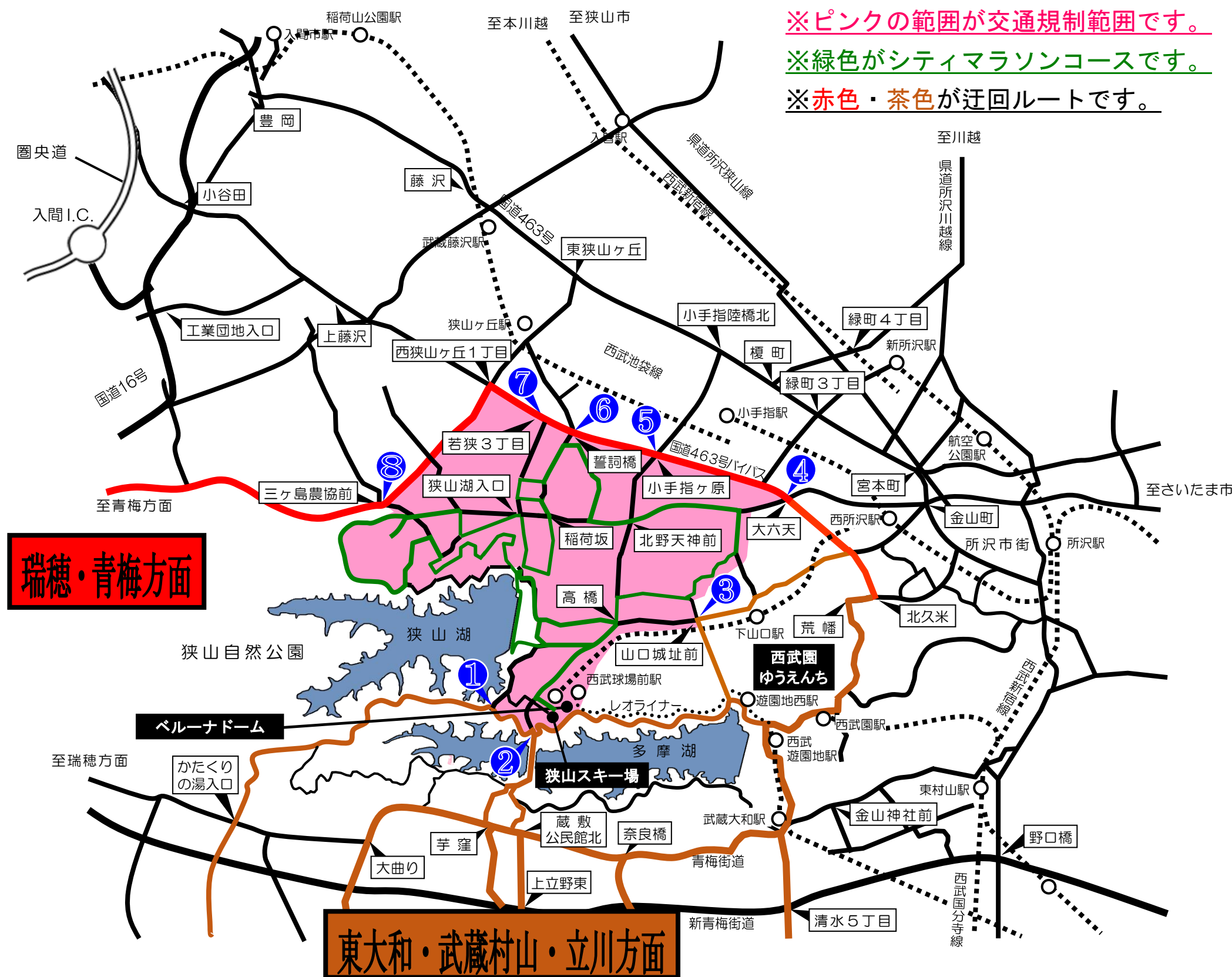
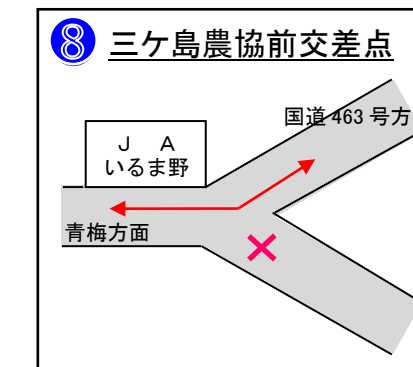
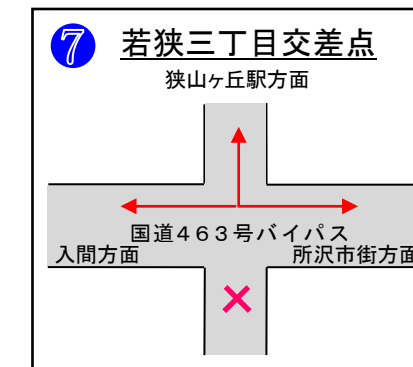
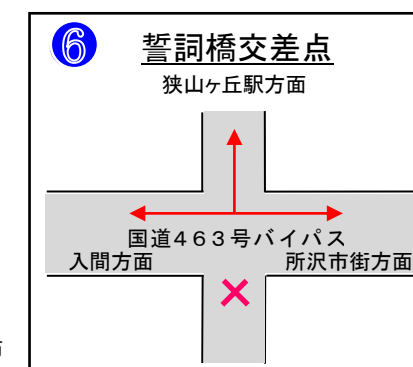
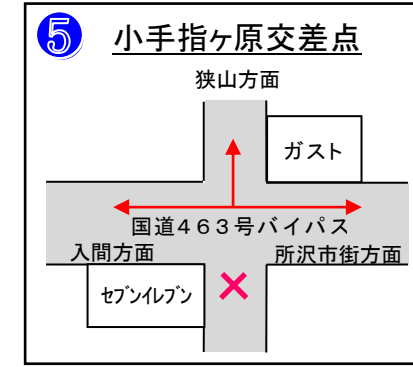
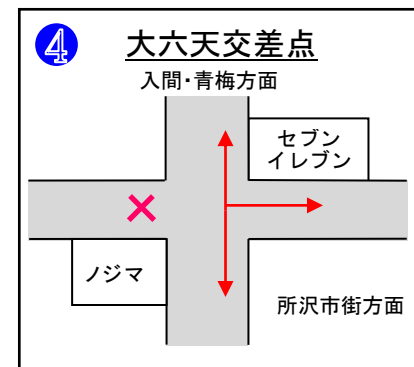
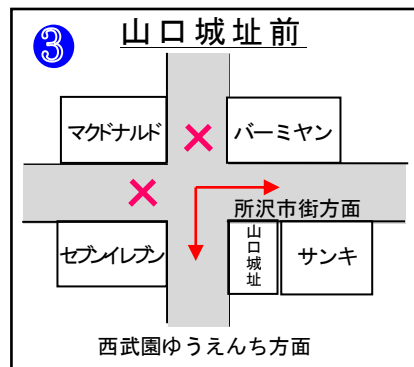
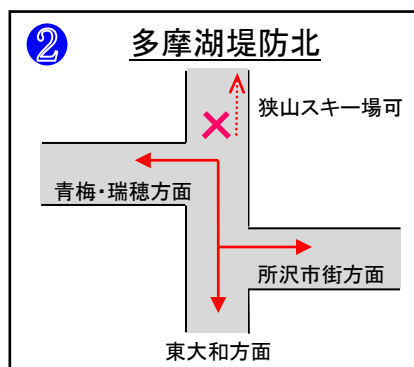
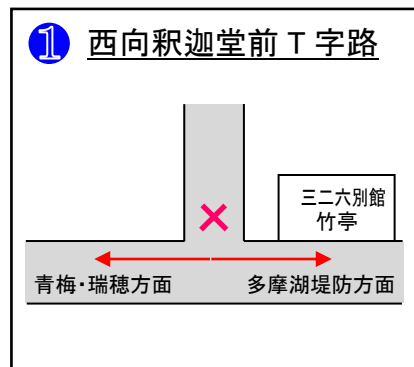


所沢シティマラソン大会実行委員会

第34回所沢シティマラソン大会

広域迂回図

※ピンクの範囲が交通規制範囲です。
 ※緑色がシティマラソンコースです。
 ※赤色・茶色が迂回ルートです。



瑞穂・青梅方面

東大和・武蔵村山・立川方面

大会事務局 04-2998-9248

(大会当日)大会事務局 04-2926-2511